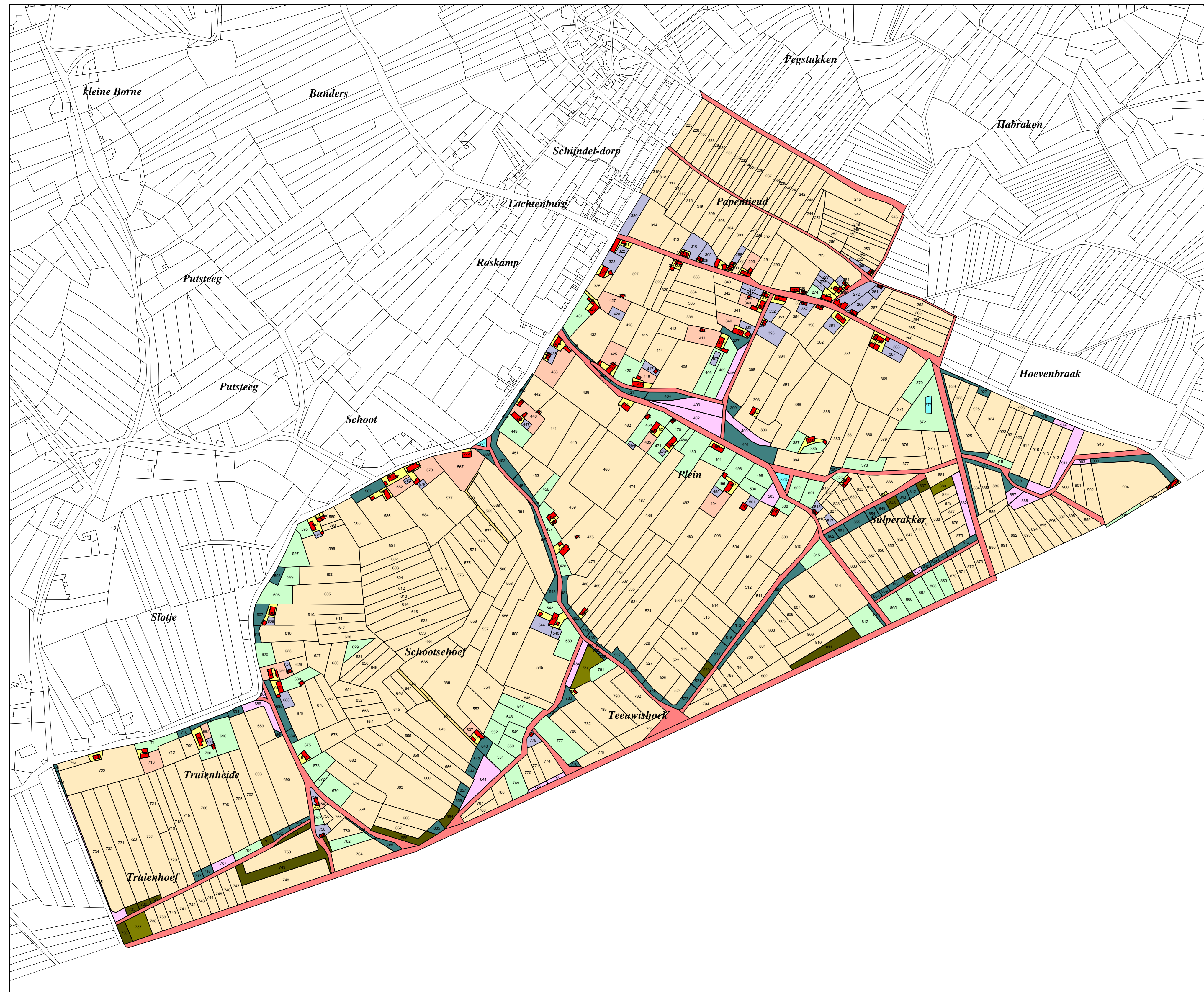
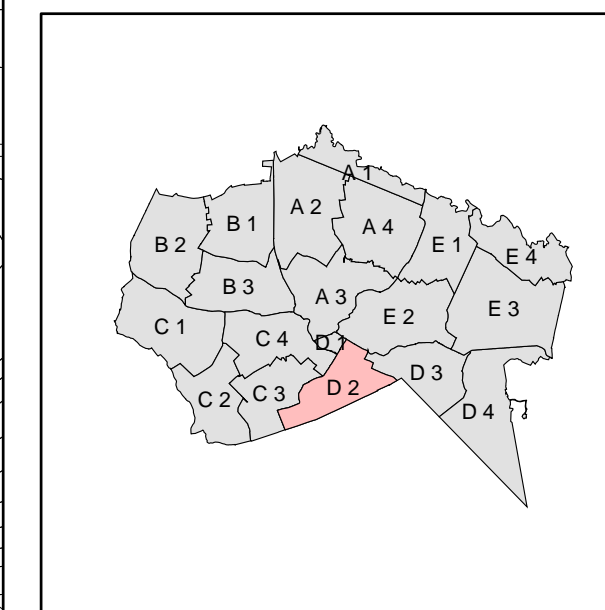
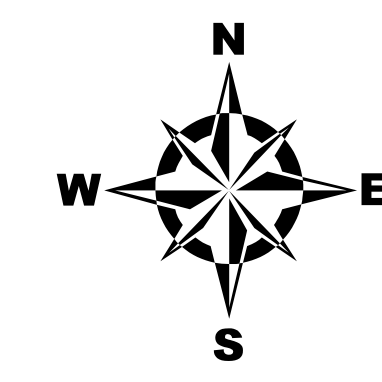


Kadastrale Kaart 1832
Schijndel
Sectie D Blad 2



Grondgebruik

- boomgaard
- bos tot vermaak
- bouwland
- dreef
- erf
- heide
- kanaalĳjk en wegen
- kerkhof
- mastbos
- moeras
- opgaande bomen
- reiweg
- scharbos en scharhout
- tuin
- water
- weiland
- bebouwing
- kerkelijke bebouwing
- wegen



Schaal: 1:5.000

Wil van de Ven / Carlos Opdenoordt