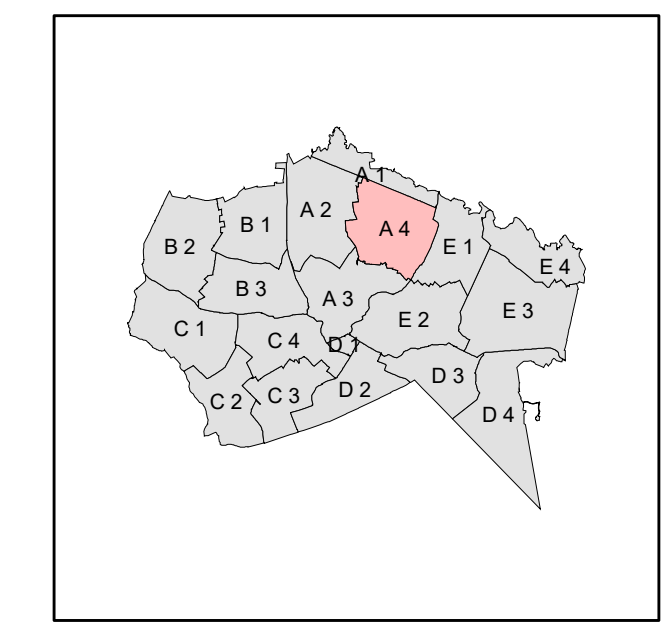


Kadastrale Kaart 1832  
Schijndel


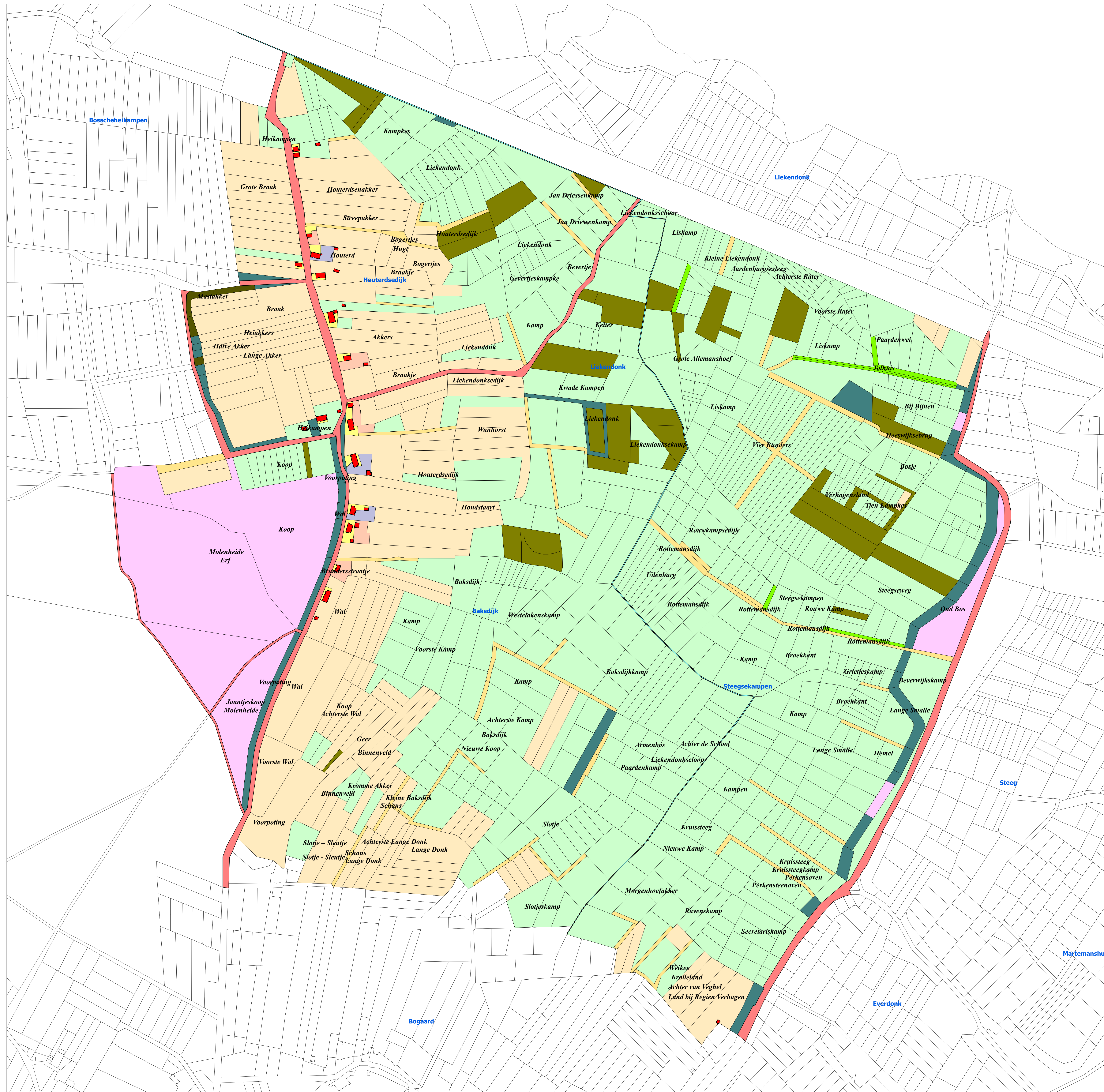


Sectie A Blad 4

Grondgebruik

- boomgaard
- bos tot vermaak
- bouwland
- dreef
- erf
- heide
- kanaaldijk en wegen
- kerkhof
- mastbos
- moeras
- opgaande bomen
- reiweg
- schaarbos en schaarhout
- tuin
- water
- weiland
- bebouwing
- kerkelijke bebouwing
- wegen

- A1388-1852 Steegsekampen
- A1391 Land bij Regien Verhagen
- A1392 Achter van Veghel
- A1393 Krotteland
- A1394-1395 Weikes, Kampkes
- A1408-1411 Morgenhoefakker
- A1415-1416 Ravenskamp
- A1428-1430 Secretariskamp
- A1434 Perkensteenvoer
- A1438-1442 Krussteegkamp
- A1438-1444 Krussteeg
- A1448 Nieuwe Kamp
- A1449-1452 Krussteeg, Driek Voetskamp
- A1457-1460 Kampen
- A1491-1494 Lange Smalle
- A1494-1496 Hemel
- A1500-1502 Kamp
- A1503-1515 Broekkant
- A1516 Lange Smalle
- A1517 Beverwijkskamp, Pastoor van Kesselsbos
- A1519 Rottmansdijk
- A1521-1529 Grietjeskamp
- A1530-1535 Broekkant
- A1531 Rottmansdijk
- A1536-1539 Kamp
- A1540-1541 Rottmansdijk
- A1549-1558 Rottmansdijk
- A1559-1570 Uilenburg
- A1588 Rottmansdijk
- A1584-1587 Rouwkampsedijk
- A1602-1616 Rouwe Kamp
- A1618-1619 Oud Bos
- A1620-1621 Steegseweg
- A1645-1649 Bosje
- A1665-1674 Tien Kampkes
- A1677 Verhagensland
- A1697-1734 Vier Bunders
- A1728-1739 Liskamp
- A1740 Grote Allemanshoef
- A1772-1776 Liskamp
- A1780 Heeswijksebrug
- A1787-1790 Bij Bijnen
- A1813-1815 Paardenwei
- A1816 Tolhuis
- A1821-1831 Voorste Rater
- A1833-1838 Achterste Rater
- A1839 Aardenburgsesteeg
- A1839-1846 Kleine Liekendonk
- A1847-1851 Liskamp
- A1851 Liekendonkschoor
- A1853-1899 Liekendonk
- A1856-1863 Ketter
- A1869 Kwade Kampen
- A1883-1887 Liekendonksesekamp
- A1900-2112 Baksdijk
- A1902 Baksdijk
- A1915 Achter de School
- A1916-1918 Liekendonkseloop
- A1919 Armenbos
- A1922-1926 Paardenkamp
- A1928-1940 Slotjeskamp
- A1945-1957 Slotje
- A1961-1970 Lange Donk
- A1967 Achterste Lange Donk
- A1987-1989 Nieuwe Koop
- A1994-1996 Kleine Baksdijk
- A1996-1997 Schans
- A2000-2003 Lange Donk
- A2003 Schans
- A2007 Slotje - Sleutje, Schans
- A2008 Kromme Akker
- A2009 Slotje - Sleutje
- A2010-2014 Binnenveld
- A2015 Voorste Wal
- A2016 Wal
- A2019-2025 Achterste Wal
- A2019-2027 Koop
- A2031 Geer
- A2032-2034 Binnenveld
- A2044-2046 Kamp
- A2052 Wal
- A2056 Brandersstraatje
- A2066 Baksdijk
- A2067-2070 Voorste Kamp
- A2076-2077 Achterste Kamp
- A2089-2091 Kamp
- A2096-2100 Westelenskamp
- A2113-2298 Houterdsedijk
- A2128 Hondstaart
- A2142-2149 Wanhorst
- A2159 Liekendonksedijk
- A2160 Kamp
- A2163 Bevertje
- A2164 Gevertjeskampke
- A2165-2177 Liekendonk
- A2179-2182 Jan Driessenkamp
- A2187 Jan Driessenkamp
- A2214-2220 Liekendonk
- A2221 Braakje, Liekendonksedijk
- A2228 Akkers
- A2242 Braakje
- A2243 Bogertjes
- A2244-2245 Houtert
- A2245 Bogertjes
- A2247-2250 Houterd
- A2252-2257 Strepakker, Strepn
- A2259 Houterdsenakker
- A2260-2269 Liekendonk, Liekendonksesbos
- A2275-2276 Kampkes
- A2299 Heikampen
- A2305-2308 Grote Braak
- A2318-2319 Mastakker
- A2321 Braak
- A2326 Heikampes
- A2328 Halve Akker
- A2334 Lange Akker
- A2353 Heikampen
- A2354-2380 Molenheide
- A2355-2365 Koop
- A2366-2377 Erf
- A2370-2372 Koop, Nieuwe Koop
- A2371 Voorpoting
- A2371-2374 Wal, Steuwaldskoop
- A2378-2379 Jaantjeskoop, Jaantjesakker, Driekoerskoop, Voetskoop, Grote Koop
- A2379 Voorpoting, Heikoop



Schaal: 1:3.142  
Carta Opennoord